ESCOLA MUNICIPAL PROF JOÃO BAPTISTA.

ATIVIDADES PEDAGÓGICAS COMPLEMENTARES

CADERNO 8

PROFESSOR (A): MARIA DE FÁTIMA C. SOUZA

ALUNO (A): _____.

TURMA: 6º ANO C

COMPONENTE CURRICULAR: GEOGRAFIA.

PERÍODO: 19/07/2021 a 30/07/2021

RETORNO DAS ATIVIDADES PARA UNIDADE ESCOLAR: _____/_____/_____.

LADÁRIO, 21 DEJULHO DE 2021.

QUERIDOS PAIS E/OU RESPONSÁVEIS

Com a nova realidade que acomete o mundo (o novo Coronavírus), a Rede Municipal de Educação precisou suspender momentaneamente as suas aulas. No entanto, preocupados com a aprendizagem dos alunos durante este período de distanciamento do ambiente escolar, lança o Caderno de Atividades Pedagógicas Complementares para que nossos alunos não se afastem dos estudos neste momento em que o distanciamento social se faz de extrema necessidade. Este caderno, não apenas traz atividades aos alunos, como traz também um foco muito importante, o de conscientizar alunos e toda comunidade, a respeito do COVID-19 (Coronavírus). Segundo dados atualizados, metade dos alunos do mundo, encontram-se fora das escolas, totalizando mais de 1 bilhão de estudantes em 115 países, desde a Educação Infantil até o Ensino Superior, por causa da proliferação da COVID-19, doença causada por esse agente patogênico.

SEGUNDA – FEIRA 19/07 – 26/07/2021

QUARTA - FEIRA 21/07 – 28/07/2021

GEOGRAFIA

CÓD. DA HABILIDADE TRABALHADA: (MS.EF06GE05.s.09)

CONTEÚDO: RELEVO TERRESTRE

O RELEVO TERRESTRE

Na superfície terrestre podemos observar a existência de vários tipos de terrenos, uns mais elevados, outros mais planos. Esse conjunto de formas variadas da superfície do nosso planeta é chamado de **relevo.**

As características dos relevos são modificadas por agentes internos e externos, que formam e transformam o modelado terrestre. As diferentes formas de relevo existentes são resultado da combinação das dinâmicas interna e externa da Terra.

O relevo consiste nas formas da superfície do planeta, podendo ser influenciado por agentes internos e externos.



Em termos mais simples, é a modelagem da crosta terrestre. Seus termos relacionados referem-se às diferenças, tanto de forma como de altitude, em relação ao nível do mar. Esses termos também estão relacionados com sua constituição, origem, estágio, idade, e assim por diante.

Tipos de relevo

Os tipos de relevo são os aspectos da superfície do globo terrestre. A constituição das diferentes formas de relevo se deve à ação dos agentes internos ou endógenos - que acentuam o relevo - e também dos agentes externos ou exógenos - que atenuam e esculpem o relevo. O relevo pode apresentar diversas formas. As principais são: cadeias de montanhas, serras, planaltos, planícies e depressões.

Montanhas

São elevações do terreno, geralmente formadas por agrupamentos de morros. Em sua maioria, são formadas por agentes internos. Entretanto, existem montanhas que, por serem muito antigas, não

estão mais em processos de construção, e sim de erosão. Podem apresentar consideráveis altitudes, relevo acidentado e a formação de vales. Estão ligadas a planaltos que sofreram falhamentos.



A Cordilheira do Himalaia é a mais alta cadeia de montanhas do mundo

Serra

São relevos alongados com topos irregulares, às vezes isolados. São alinhamentos de montanhas antigas que sofrem um processo acentuado de erosão, e que mais tarde sofrem um processo de falhamento.



Serra do Rio Grande do Sul

Planalto

Superfícies elevadas, com ondulações suaves, destacando-se em relação às áreas limítrofes. São normalmente delimitados por escarpas. A principal característica de um planalto é que o processo de erosão supera o de sedimentação. Os planaltos típicos são de estrutura sedimentar, podendo ser formados também pela elevação de blocos magmáticos.



Planalto Central do Brasil, que compreende alguns estados brasileiros, entre eles Goiás, Minas Gerais, Tocantins (parcialmente), Mato Grosso e Mato Grosso do Sul

Planícies

Superfícies planas, de baixas altitudes, sendo que a principal característica é justamente a contrária dos planaltos: o processo de sedimentação supera o de erosão. Podem ser caracterizadas de acordo com o agente responsável por sua formação: planície costeira ou marinha, fluvial, lacustre e glacial.



Planície Argentina

Depressões

São áreas rebaixadas em relação aos relevos circundantes. Sua origem pode estar ligada a processos de erosão ou de afundamentos provocados por falhamentos.



Depressão localizada em Ponta Delgada, nos Açores

Geografia

Relevo



A ilustração nos mostra as principais formas de relevo.

Elas são:
Planície: terreno plano, às vezes com pequenas elevações.
Planalto: terreno não muito plano, com elevações mais altas que na planície.
Montanha: grande elevação de terra.
Serra ou cordilheira: conjunto de montanhas.
Morro, monte ou colina: pequena elevação de terra.
Vale ou depressão: espaço plano entre morros e montanhas.
Ilha: porção de terra cercada de água por todos os lados.
O relevo do Brasil é muito antigo e se encontra bastante desgastado pela erosão. A Erosão é uma das causas do relevo brasileiro não apresentar grandes altitudes que são constituídas por planaltos, depressões e planícies n.

- Esse conjunto de diferenças nas formas da superfície terrestre é chamada de relevos.

Vamos treinar!

1- Relacione as letras do desenho com as formas do relevo.

◯ Montanha ◯ Vale ◯ Planície ◯ Planalto ◯ Morro

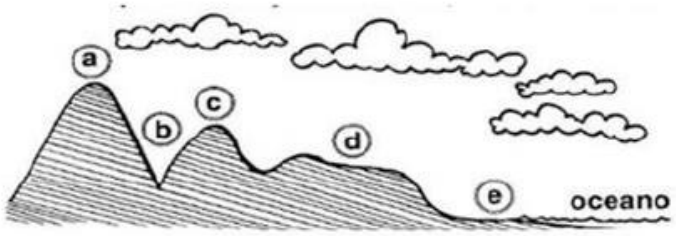

RECORTE E COLE O NOME DAS FORMAS DE RELEVO



http://www.atividadesedesenhos.com/2012/07/atividades-eja-ciencias-e-geografia-ens_9589.html

MORRO	SERRA	PLANALTO
MONTANHA	ILHA	PLANÍCIE

Pinte as Montanhas e Morros de **Verde** e as Planícies e Planalto de **Marrom**.



DIAGRAMA DE RELEVO

ESCREVA AS PALAVRAS NO DIAGRAMA CONFORME O NÚMERO DE LETRAS

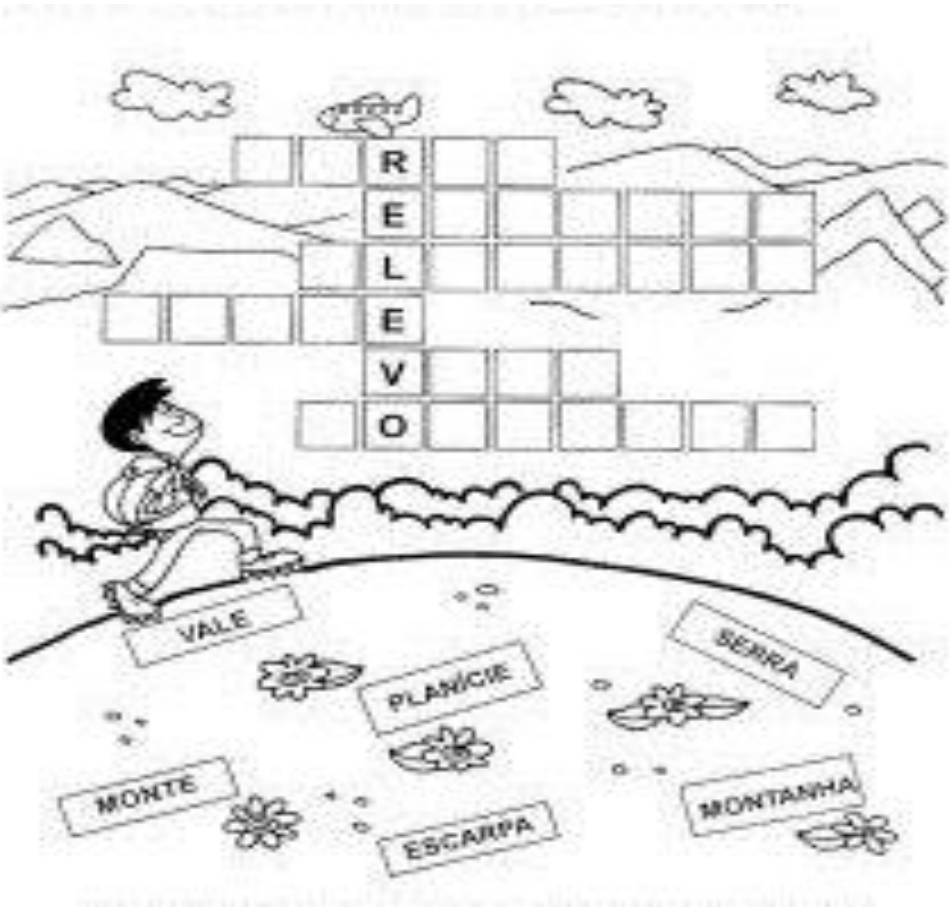

Referência bibliográfica: Torrezani, Neiva Camargo Vontade de Saber: geografia 6º ano ensino fundamental: anos finais / 1ºed-São Paulo: Quinteto Editorial, 2018. (Atividade adaptada pelo professor).
https://www.google.com.br